

Врз основа на член 22 став 1 точка 1 и член 62 став 1 од Законот за локална самоуправа (Сл. Весник на Република Македонија бр.2/2002 и во врска со член 22 став 1 точка 7 од Статутот на Општина Кичево (сл. Гласник на Општина Кичево бр.5/06) а согласно со член 10 став 4 од Законот за постапување со бесправно изградени објекти („Службен весник на РМ,, бр бр. 23/2011, 54/2011, 155/2012, 72/2013, 44/2014, 115/2014, 199/2015, 124/2015, 129/2015, 217/2015, 31/2016, 190/2017 и Република Северна Македонија” бр.174/2012), Советот на Општина Кичево, на Седницата одржана на ден _____ година, ја донесе следната :

О Д Л У К А

Со која се утврдува дека ќе се донесе Измена на Генерален урбанистички план за Кичево-вон г.р. на град Кичево, заради вклопување на бесправниот објект.

Член 1

Се утврдува дека ќе се донесе измена на Генерален урбанистички план за Кичево-вон г.р. на град Кичево, донесен со Одлука на Совет на Општина Кичево бр. 07-76/3 од 11.0.2000 год.

Член 2

Со донесувањето на Генерален урбанистички план ќе се изврши проширување на опфат на КП бр.6177, КО Кичево - вон гр. заради утврдување на правен статус на бесправен објект според геодетски елаборат бр.23-517/3 од 21.12.2016 год. од ТДГР,,Премер Екстра,, Кичево.

Член 3

Финансирањето на изработката на Генерален урбанистички ќе се врши со средства од буџет на Општина Кичево.

Нë базë тë ненит 22, параграфи 1, пика 1 dhe нени 62, параграфи 1 тë Лигит пëр vetëqeverisje lokale (“ Gz. zyrtare e Republikës së Maqedonisë” nr. 2/2002), ndërsa në lidhje me nenin 22, paragrafi 1, pika 7 тë Statutit тë Komunës së Kërçovës (Fl. zyrtare e Komunës së Kërçovës” nr. 5/06), dhe konformë neni 10, paragrafi 4 тë Лигит пëр objektet e ndërtuara pa leje (“Gazeta zyrtare e RM-së” nr. 23/2011, 54/2011, 155/2012, 72/2013, 44/2014, 115/2014, 199/2015, 124/2015, 129/2015, 217/2015, 31/2016 190/2017 dhe (“Gazeta zyrtare e Republikës së Maqedonisë” nr.174/2021), Këshilli i Komunës së Kërçovës, në mbledhjen e mbajtur më dt. _____, e solli këte:

V E N D I M

Me тë cilin përcaktohet se do тë sillet ndyshim i Planit тë përgjithshëm Urbanistik пëр Kërçovë- jasht përfsh. në qytetin Kërçovë, пëр përcaktimin e objektit pa leje.

Neni 1

Përcaktohet se do тë sillet ndyshim i Planit тë përgjithshëm Urbanistik пëр Kërçovë- jasht përfsh. në qytetin Kërçovë, i sjellur me Vendimin e Këshillit nr. 07-1016/5 i dt. 14.07.2000.

Neni 2

Me sjelljen e Planit тë përgjithshëm Urbanistik, do тë bëhet zgjerimi i përfshirjes së planit në PK nr. 6177 пëр KK Kërçovë- jasht përfsh., пëр shkak тë përaktimit тë statusit juridik тë objektit pa leje, sipas elaboratit gjeodezik nr.23-517/3 тë dt.21.12.2016, nga “TDGR” “Premier Ekstra” Kërçovë.

Neni 3

Financimi пëр hartimin e Planit тë përgjithshëm Urbanistik, do тë bëhet me mjete тë Buxhetit тë Komunës së Kërçovës.

Член 4

Спроведувањето на постапката за донесување на документацијата ќе го врши Одделението за урбанизам и заштита на животната средина при Општина Кичево.

Член 5

Оваа одлука стапува во сила осмиот ден од денот на објавување во Службен гласник на Општина Кичево.

Нени 4

Zbatimin e procedurës, për sjelljen e dokumentacionit, do ta bëjë Seksioni për urbanizëm dhe mbrojtje të mjedisit jetësor, në Komunën e Kërçovës.

Нени 5

Ky vendim hyn në fuqi ditën e tetë, nga dita e publikimit në "Fletoren zyrtare të Komunës së Kërçovës".

Бр. / Nr. _____
Dt. _____ година
Кичево / Kërçovë

СОВЕТ НА ОПШТИНА КИЧЕВО / KËSHILLI I KOMUNËS SË KËRÇOVËS
ПРЕТСЕДАТЕЛ / KRYETAR
Skender Xhabiri



Scale = 1 : 40

7496563.32, 4594458.



Фирма Друштво за катастарски и геодетски работи, услуги и трговија „ПРЕМЕР-ЕКСТРА“ ДОО
Адреса Ул. „Борис Кидрич“ бр. 1Б – 5 Кичево
Тел. 045 226 000, 071 254 350, 071 254 360, 071 221 383
E-mail premer.extra@yahoo.com,
Депонент НЛБ Тугунска банка
Жиро сметка 210061886480127
Даночен број МК 4012007121485
ЕМБС 6188648

ТРГОВЕЦ ПОЕДИНЕЦ ОВЛАСТЕН ГЕОДЕТ/
ТРГОВСКО ДРУШТВО ЗА ГЕОДЕТСКИ РАБОТИ
ПРЕМЕР - ЕКСТРА
КИЧЕВО

Деловоден број : 23-517/3
Датум: 21.12.2016 година

ГЕОДЕТСКИ ЕЛАБОРАТ ЗА ГЕОДЕТСКИ РАБОТИ ЗА ПОСЕБНИ НАМЕНИ

УТВРДУВАЊЕ НА ФАКТИЧКА ПОЛОЖБА НА БЕСПРАВНО ИЗГРАДЕН ОБЈЕКТ

КО КИЧЕВО ВОН Г.Р.

ТРГОВЕЦ ПОЕДИНЕЦ ОВЛАСТЕН ГЕОДЕТ/
ТРГОВСКО ДРУШТВО ЗА ГЕОДЕТСКИ РАБОТИ

АГЕНЦИЈА ЗА КАТАСТАР НА НЕДВИЖНОСТИ

Заверил: М.П.
Владимир Алексоски геод. инж.

Одобрил: М.П.

(име, презиме и потпис на овластен геодет)

(име, презиме и потпис на стручно лице од геодетска насока)

**ПРЕМЕР - ЕКСТРА
КИЧЕВО**

СОДРЖИНА НА ГЕОДЕТСКИОТ ЕЛАБОРАТ

1. Насловна страна
2. Содржина
3. Технички извештај
4. Скица на премерување од МакЕДИТ
5. Графички прилог - теренска скица на премерување
6. Оригинална теренска датотека
7. Скица на премерување на внатрешни површини
8. Рекапитулација
9. Имотен лист бр.2912
10. Копија од катастарски план
11. Координати на точка од геодетска основа
12. Потврда за извршена уплата за податоци и за заверка на геодетски елаборат
13. Потврда за проверка на геодетски елаборат
14. Изјава со податоци за недвижности
15. CD - со податоци во електронска форма

ПРЕМЕР - ЕКСТРА КИЧЕВО

ТЕХНИЧКИ ИЗВЕШТАЈ

По барање од Божиноски Иван и Санде од Кичево заведено под број 23-517/1 од 12.12.2016 година изработен е **геодетски елаборат за утврдување на фактичка положба на бесправно изграден објект**, врз основа на: увид, идентификација, извршен премер на лице место и податоците од постоечкиот катастарски операт и план.

По извршениот увид, идентификација и премер на лице место констатирано е дека објектите зграда број 2 и зграда број 3 се изградени на К.П.6177 за К.О.Кичево вон г.р.

Објектот зграда број 2 на лице место е со четири влеза, од кои влез 1 и влез 2 се во владение на Божиноски Иван, а влез 3 и влез 4 се во владение Божиноски Санде и истиот е со катност приземје и кат1 и во катастарот на недвижности се третира како бесправно изграден.

Објектот зграда број 3 е во владение на Божиноски Иван и е со катност приземје кој во катастарот на недвижности се третира како бесправно изграден.


Висината на објектот зграда број 2 од заштитниот тротоар до венецот изнесува 5.05м, а за зграда број 3 изнесува 3.30м.

Премерот на лице место на основата на објектот е извршен на ден 21.12.2016 година со примена на комбинирана метода. Најпрво се одредени точки со методата на Глобално сателитско позиционирање (GNSS) со користење на кинематички начин на позиционирање во реално време RTK (real time kinematic) и со користање на МАК ПОС мрежа (македонски позиционен систем), со помош на двофреквентен приемник (GNSS system GS09-Leica) при што е запазен критериумот на квалитет на 3D точност, а потоа од одредените точки извршено е поларно снимање со помош на тотална станица (Leica TCR805 power) на деталните точки на објектот. Обработката на теренските податоци е извршена со помош на софтвер LEICA Geo Office и ProgeCAD 2011 professional.

Координатите на деталните точки од лице место (оригиналната теренска датотека) како и координатите одредени со обработка на теренските податоци се приложени во елаборатот во тхт формат.

Премерувањето на внатрешните површини на зградата и посебните делови од зградата е извршено со помош на ласерски дистомат Leica Disto A5 со сантиметарска точност, а пресметувањето на површините и графичкиот приказ на етажот е изработен и прикажан во скицата на премерување на внатрешна површина на зградата согласно правилникот за премер кој е составен дел на елаборатот.

Изготвил,



7496506,16 4594424,76
7496499,60 4594420,90
7496502,97 4594415,13
7496500,61 4594413,74
7496501,07 4594412,95
7496503,43 4594414,34
7496509,99 4594418,21
7496512,11 4594419,45
7496511,65 4594420,24
7496509,53 4594418,99
7496472,74 4594369,15
7496477,92 4594373,83
7496480,10 4594375,84
7496482,49 4594373,22
7496487,12 4594368,01
7496489,79 4594367,76
7496494,79 4594372,95
7496505,62 4594362,23
7496502,12 4594355,47
7496499,50 4594357,47
7496490,88 4594350,13

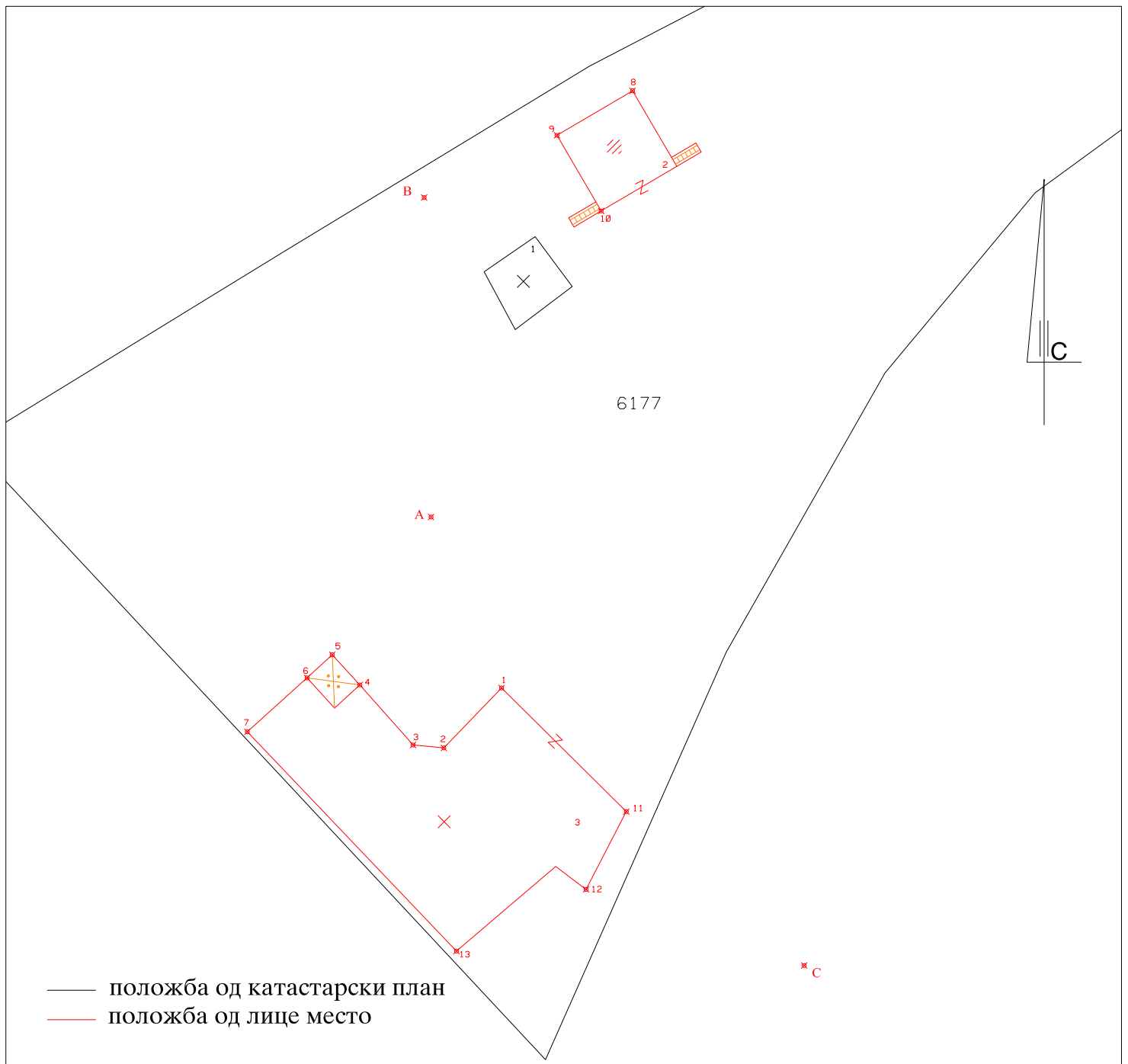
трговец поединец овластен геодет/
трговско друштво за геодетски работи

ПРЕМЕР ЕКСТРА
КИЧЕВО

КО:Кичево вон г.р.

ТЕРЕНСКА СКИЦА НА ПРЕМЕРУВАЊЕ НА К.П.6177 СО
УТВРДЕНА ФАКТИЧКА СОСТОЈБА ЗА ЛЕГАЛИЗАЦИЈА НА
БЕСПРАВНО ИЗГРАДЕНИ ОБЈЕКТИ И ДЕЛОВИ ОД ОБЈЕКТИ

Размер 1:500



Изготвил - геод. стручно лице

(име, презиме, потпис и печат)

ORIGINALNA TERENSKA DATOTEKA

Point Id	Point Class	Date/Time	Easting	Norting	Posn. + Hgt. Qlty
RTCM-Ref 0008	Reference	20.12.2016 15:20:33	497056.972	4596130.849	0.000
A	Measured	20.12.2016 16:12:25	496488.676	4594387.787	0.017
B	Measured	20.12.2016 16:18:48	496488.075	4594415.506	0.018
C	Measured	20.12.2016 16:22:08	496521.048	4594348.878	0.016

KONTROLNO MERENJE NA TOCKA 1102

1102	Measured	20.12.2016 15:21:41	497243.843	4596226.900	0.013
------	----------	---------------------	------------	-------------	-------

PREMER EKSTRA doo
 ul.Boris Kidric br.30
 6250 Kicevo

=====

Job Name:	Operator:	Instrument type:	Sn.
-----	-----	-----	-----
KICEVO	BRUS	TCR805powe	759411

STATION				
Point ID	Easting	Northing	Elevation	I
-----	-----	-----	-----	-----
A	496488.6760	594387.7870	611.7580	1.550

ORIENTATION					
Point ID	Hz	V	Sd	L	
-----	-----	-----	-----	-----	-----
B	358 45 28	83 34 22	1.00	0.000	
C	140 14 23	78 16 38	1.00	0.000	

DETAIL								
Point ID	Hz	V	Sd	L	Easting	Northing	Elevation	
-----	-----	-----	-----	-----	-----	-----	-----	-----
1	157 36 11	88 23 50	16.0498	0.000	496494.7889	594372.9537	613.7569	
2	176 49 27	89 42 16	20.0621	0.000	496489.7874	594367.7560	613.4115	
3	184 30 32	90 52 26	19.8418	0.000	496487.1163	594368.0089	613.0054	
4	202 59 27	88 24 22	15.8304	0.000	496482.4952	594373.2197	613.7483	
5	215 39 32	91 37 44	14.7140	0.000	496480.1018	594375.8367	612.8898	
6	217 37 28	92 9 10	17.6376	0.000	496477.9162	594373.8274	612.6455	
7	220 32 36	89 49 27	24.5218	0.000	496472.7363	594369.1526	613.3833	

STATION				
Point ID	Easting	Northing	Elevation	I
-----	-----	-----	-----	-----
B	496488.0750	594415.5060	611.6790	1.550

ORIENTATION					
Point ID	Hz	V	Sd	L	
-----	-----	-----	-----	-----	-----
A	178 45 28	83 45 44	1.00	0.000	
C	153 40 12	81 21 16	1.00	0.000	

DETAIL								
Point ID	Hz	V	Sd	L	Easting	Northing	Elevation	
-----	-----	-----	-----	-----	-----	-----	-----	-----
8	62 53 25	89 40 20	20.3162	0.000	496506.1589	594424.7639	613.3453	
9	64 54 32	92 3 55	12.7330	0.000	496499.5990	594420.9020	612.7701	
10	94 19 47	85 8 9	15.4587	0.000	496503.4341	594414.3432	614.5398	

STATION				
Point ID	Easting	Northing	Elevation	I
C	496521.0480	594348.8780	611.7380	1.550

ORIENTATION								
Point ID	Hz			V			Sd	L
A	320	14	23	83	31	33	1.00	0.000
B	333	40	12	79	24	41	1.00	0.000

DETAIL											
Point ID	Hz			V			Sd	L	Easting	Northing	Elevation
11	310	52	1	90	38	58	20.4090	0.000	496505.6151	594362.2308	613.0567
12	289	12	32	85	11	21	20.1136	0.000	496502.1211	594355.4723	614.9748
13	272	22	6	90	26	23	30.1959	0.000	496490.8788	594350.1258	613.0563

=====
 Geo WILD MAK
 Technical Support Team

ТРГОВЕЦ ПОЕДИНЕЦ ОВЛАСТЕН ГЕОДЕТ/
 ТРГОВСКО ДРУШТВО ЗА ГЕОДЕТСКИ
 РАБОТИ

ПРЕМЕР - ЕКСТРА КИЧЕВО

СКИЦА

НА ПРЕМЕРУВАЊЕ НА ЗГРАДИ,
 ПОСЕБНИ И ЗАЕДНИЧКИ ДЕЛОВИ ОД ЗГРАДИ И ДРУГИ ОБЈЕКТИ

К.О.Кичево вон. г. р.

Име и презиме/назив и адреса				Дел на недвижност	Пресметување на вкупната површина/волумен					
ембг: Божиноски Иван, ул. Л. С. Тарзан бр.1 - Кичево				1/1						
					Реден број	Должина	Ширина	Висина	Површина/ Волумен	
Број на катастарска парцела	6177	Влез	1	Вкупна површина/волумен м2/м3 според правниот основ	1.	7.00	3.38		23.66	
		Кат	пр							
Број на зграда/објект во парцела	2	Број на посебниот дел од зградата	/							
Намена на зградата и друг објект	A1-1	Намена на посебниот дел од зградата	п							
Адреса на зградата	м.в. Три Кушница - Кичево			/ м2						
згр2/пр										
									Вкупно	23.66
Пресметување на вкупна површина/волумен без правен основ										
									Вкупно	23.66
Изготвил-геод.стручно лице:										
(име,презиме и потпис)М.П.										

ТРГОВЕЦ ПОЕДИНЕЦ ОВЛАСТЕН ГЕОДЕТ/
 ТРГОВСКО ДРУШТВО ЗА ГЕОДЕТСКИ
 РАБОТИ

ПРЕМЕР - ЕКСТРА КИЧЕВО

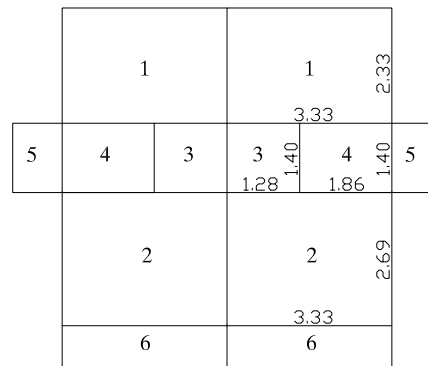
СКИЦА

НА ПРЕМЕРУВАЊЕ НА ЗГРАДИ,
 ПОСЕБНИ И ЗАЕДНИЧКИ ДЕЛОВИ ОД ЗГРАДИ И ДРУГИ ОБЈЕКТИ

К.О.Кичево вон. г. р.

Име и презиме/назив и адреса				Дел на недвижност	Пресметување на вкупната површина/волумен					
ембг: Божиноски Иван, ул. Л. С. Тарзан бр.1 - Кичево				1/1						
					Реден број	Должина	Ширина	Висина	Површина/Волумен	
Број на катастарска парцела	6177	Влез	2	Вкупна површина/волумен м2/м3 според правниот основ	1.	3.33	2.33		7.76	
		Кат	1		2.	3.33	2.69		8.96	
Број на зграда/објект во парцела	2	Број на посебниот дел од зградата	1		3.	1.40	1.28		1.79	
Намена на зградата и друг објект	A1-1	Намена на посебниот дел од зградата	ст		4.	1.86	1.40		2.60	
Адреса на зградата	м.в. Три Кушница - Кичево			/ м2						

згр2/кат1



Вкупно 21.11

Пресметување на вкупна површина/волумен без правен основ

Вкупно 21.11

Изготвил-геод.стручно лице:

(име, презиме и потпис) М.П.

ТРГОВЕЦ ПОЕДИНЕЦ ОВЛАСТЕН ГЕОДЕТ/
ТРГОВСКО ДРУШТВО ЗА ГЕОДЕТСКИ
РАБОТИ

ПРЕМЕР - ЕКСТРА КИЧЕВО

СКИЦА

НА ПРЕМЕРУВАЊЕ НА ЗГРАДИ,
ПОСЕБНИ И ЗАЕДНИЧКИ ДЕЛОВИ ОД ЗГРАДИ И ДРУГИ ОБЈЕКТИ

К.О.Кичево вон. г. р.

Име и презиме/назив и адреса				Дел на недвижност	Пресметување на вкупната површина/волумен					
ембг: Божиноски Иван, ул. Л. С. Тарзан бр.1 - Кичево				1/1						
					Реден број	Должина	Ширина	Висина	Површина/ Волумен	
Број на катастарска парцела	6177	Влез	2	Вкупна површина/волумен м2/м3 според правниот основ	5.	1.15	0.91		1.05	
		Кат	1		6.	3.36	0.87		2.92	
Број на зграда/објект во парцела	2	Број на посебниот дел од зградата	1							
Намена на зградата и друг објект	A1-1	Намена на посебниот дел од зградата	пп							
Адреса на зградата	м.в. Три Кушница - Кичево			/ м2						
згр2/кат1										
									Вкупно	3.97
									Пресметување на вкупна површина/волумен без правен основ	
									Вкупно	3.97
Изготвил-геод.стручно лице:										
(име,презиме и потпис)М.П.										

ТРГОВЕЦ ПОЕДИНЕЦ ОВЛАСТЕН ГЕОДЕТ/
 ТРГОВСКО ДРУШТВО ЗА ГЕОДЕТСКИ
 РАБОТИ

ПРЕМЕР - ЕКСТРА КИЧЕВО

СКИЦА

НА ПРЕМЕРУВАЊЕ НА ЗГРАДИ,
 ПОСЕБНИ И ЗАЕДНИЧКИ ДЕЛОВИ ОД ЗГРАДИ И ДРУГИ ОБЈЕКТИ

К.О.Кичево вон. г. р.

Име и презиме/назив и адреса				Дел на недвижност	Пресметување на вкупната површина/волумен					
ембг: Божиноски Иван, ул. Л. С. Тарзан бр.1 - Кичево				1/1						
					Реден број	Должина	Ширина	Висина	Површина/ Волумен	
Број на катастарска парцела	6177	Влез	1	Вкупна површина/волумен м2/м3 според правниот основ	1.	15.63	6.76		105.66	
		Кат	пр							
Број на зграда/објект во парцела	3	Број на посебниот дел од зградата	/							
Намена на зградата и друг објект	А5-4	Намена на посебниот дел од зградата	п							
Адреса на зградата		м.в. Три Кушница - Кичево		/ м2						
згр3/пр										
									Вкупно	105.66
									Пресметување на вкупна површина/волумен без правен основ	
									Вкупно	105.66
Изготвил-геод.стручно лице:										
(име, презиме и потпис) М.П.										

ТРГОВЕЦ ПОЕДИНЕЦ ОВЛАСТЕН ГЕОДЕТ/
 ТРГОВСКО ДРУШТВО ЗА ГЕОДЕТСКИ
 РАБОТИ

ПРЕМЕР - ЕКСТРА КИЧЕВО

СКИЦА

НА ПРЕМЕРУВАЊЕ НА ЗГРАДИ,
 ПОСЕБНИ И ЗАЕДНИЧКИ ДЕЛОВИ ОД ЗГРАДИ И ДРУГИ ОБЈЕКТИ

К.О.Кичево вон. г. р.

Име и презиме/назив и адреса				Дел на недвижност	Пресметување на вкупната површина/волумен					
ембг: Божиноски Иван, ул. Л. С. Тарзан бр.1 - Кичево				1/1						
					Реден број	Должина	Ширина	Висина	Површина/ Волумен	
Број на катастарска парцела	6177	Влез	2	Вкупна површина/волумен м2/м3 според правниот основ	1.	15.95	11.62		185.34	
		Кат	пр							
Број на зграда/објект во парцела	3	Број на посебниот дел од зградата	/			2.10	2.09	2	-2.19	
Намена на зградата и друг објект	A5-4	Намена на посебниот дел од зградата	п							
Адреса на зградата	м.в. Три Кушница - Кичево			/ м2						
згр3/пр										
									Вкупно	183.15
Пресметување на вкупна површина/волумен без правен основ										
									Вкупно	183.15
Изготвил-геод.стручно лице:										
(име,презиме и потпис)М.П.										

ТРГОВЕЦ ПОЕДИНЕЦ ОВЛАСТЕН ГЕОДЕТ/
 ТРГОВСКО ДРУШТВО ЗА ГЕОДЕТСКИ
 РАБОТИ

ПРЕМЕР - ЕКСТРА КИЧЕВО

СКИЦА

НА ПРЕМЕРУВАЊЕ НА ЗГРАДИ,
 ПОСЕБНИ И ЗАЕДНИЧКИ ДЕЛОВИ ОД ЗГРАДИ И ДРУГИ ОБЈЕКТИ

К.О.Кичево вон. г. р.

Име и презиме/назив и адреса				Дел на недвижност	Пресметување на вкупната површина/волумен					
ембг: Божиноски Иван, ул. Л. С. Тарзан бр.1 - Кичево				1/1						
					Реден број	Должина	Ширина	Висина	Површина/ Волумен	
Број на катастарска парцела	6177	Влез Кат	3 пр	Вкупна површина/волумен м2/м3 според правниот основ	1.	9.60	6.51		62.50	
Број на зграда/објект во парцела	3	Број на посебниот дел од зградата	/		2.	4.42	2.70		11.93	
Намена на зградата и друг објект	А5-4	Намена на посебниот дел од зградата	п			1.73	1.17		2.02	
Адреса на зградата	м.в. Три Кушница - Кичево				/ м2					
згр3/пр										
									Вкупно	76.45
Пресметување на вкупна површина/волумен без правен основ										
									Вкупно	76.45
Изготвил-геод.стручно лице:										
(име,презиме и потпис)М.П.										

ТРГОВЕЦ ПОЕДИНЕЦ ОВЛАСТЕН ГЕОДЕТ/
 ТРГОВСКО ДРУШТВО ЗА ГЕОДЕТСКИ
 РАБОТИ

ПРЕМЕР - ЕКСТРА КИЧЕВО

СКИЦА

НА ПРЕМЕРУВАЊЕ НА ЗГРАДИ,
 ПОСЕБНИ И ЗАЕДНИЧКИ ДЕЛОВИ ОД ЗГРАДИ И ДРУГИ ОБЈЕКТИ

К.О.Кичево вон. г. р.

Име и презиме/назив и адреса				Дел на недвижност	Пресметување на вкупната површина/волумен					
ембг: Божиноски Санде, ул. Л. С. Тарзан бр.1 - Кичево				1/1						
					Реден број	Должина	Ширина	Висина	Површина/ Волумен	
Број на катастарска парцела	6177	Влез Кат	3 пр	Вкупна површина/волумен м2/м3 според правниот основ	1.	7.00	3.38		23.66	
Број на зграда/објект во парцела	2	Број на посебниот дел од зградата	/							
Намена на зградата и друг објект	A1-1	Намена на посебниот дел од зградата	п							
Адреса на зградата	м.в. Три Кушница - Кичево				/ м2					
згр2/пр										
									Вкупно	23.66
Пресметување на вкупна површина/волумен без правен основ										
									Вкупно	23.66
Изготвил-геод.стручно лице:										
(име,презиме и потпис)М.П.										

ТРГОВЕЦ ПОЕДИНЕЦ ОВЛАСТЕН ГЕОДЕТ/
 ТРГОВСКО ДРУШТВО ЗА ГЕОДЕТСКИ
 РАБОТИ

ПРЕМЕР - ЕКСТРА КИЧЕВО

СКИЦА

НА ПРЕМЕРУВАЊЕ НА ЗГРАДИ,
 ПОСЕБНИ И ЗАЕДНИЧКИ ДЕЛОВИ ОД ЗГРАДИ И ДРУГИ ОБЈЕКТИ

К.О.Кичево вон. г. р.

Име и презиме/назив и адреса				Дел на недвижност	Пресметување на вкупната површина/волумен					
ембг: Божиноски Санде, ул. Л. С. Тарзан бр.1 - Кичево				1/1						
					Реден број	Должина	Ширина	Висина	Површина/ Волумен	
Број на катастарска парцела	6177	Влез	4	Вкупна површина/волумен м2/м3 според правниот основ	1.	3.33	2.33		7.76	
		Кат	1		2.	3.33	2.69		8.96	
Број на зграда/објект во парцела	2	Број на посебниот дел од зградата	1		3.	1.40	1.28		1.79	
Намена на зградата и друг објект	A1-1	Намена на посебниот дел од зградата	ст		4.	1.86	1.40		2.60	
Адреса на зградата	м.в. Три Кушница - Кичево			/ м2						
згр2/кат1										
									Вкупно	21.11
									Пресметување на вкупна површина/волумен без правен основ	
									Вкупно	21.11
Изготвил-геод.стручно лице:										
(име, презиме и потпис) М.П.										

ТРГОВЕЦ ПОЕДИНЕЦ ОВЛАСТЕН ГЕОДЕТ/
 ТРГОВСКО ДРУШТВО ЗА ГЕОДЕТСКИ
 РАБОТИ

ПРЕМЕР - ЕКСТРА КИЧЕВО

СКИЦА

НА ПРЕМЕРУВАЊЕ НА ЗГРАДИ,
 ПОСЕБНИ И ЗАЕДНИЧКИ ДЕЛОВИ ОД ЗГРАДИ И ДРУГИ ОБЈЕКТИ

К.О.Кичево вон. г. р.

Име и презиме/назив и адреса				Дел на недвижност	Пресметување на вкупната површина/волумен					
ембг: Божиноски Санде, ул. Л. С. Тарзан бр.1 - Кичево				1/1						
					Реден број	Должина	Ширина	Висина	Површина/Волумен	
Број на катастарска парцела	6177	Влез	4	Вкупна површина/волумен м2/м3 според правниот основ	5.	1.15	0.91		1.05	
		Кат	1		6.	3.36	0.87		2.92	
Број на зграда/објект во парцела	2	Број на посебниот дел од зградата	1							
Намена на зградата и друг објект	A1-1	Намена на посебниот дел од зградата	пп							
Адреса на зградата	м.в. Три Кушница - Кичево			/ м2						
згр2/кат1										
									Вкупно	3.97
									Пресметување на вкупна површина/волумен без правен основ	
									Вкупно	3.97
Изготвил-геод.стручно лице:										
(име, презиме и потпис) М.П.										

ПРЕМЕР - ЕКСТРА КИЧЕВО

РЕКАПИТУЛАЦИЈА

Број на К.П.		Адреса (Улица и куќен број на зграда)	Број на зграда	Намена на зграда	Влез	Каг	Стан	Намена на посебен дел од зграда	Внатрешна површина на посебниот дел од зградата (m ²)	Волумен (m ³)	Површина на земјиште под зграда		Висина на зграда {кота на венец} (m)	Висина на антенски столб (m)
основен	дел										број на зграда	(m ²)		
6177	/	м.в.Три Кушница- Кичево	2	A1-1	1	пр	/	П	24 m ²	/	2	63 m ²	5.05 m	/
6177	/	м.в.Три Кушница- Кичево	2	A1-1	2	К1	1	СТ	21 m ²	/				/
6177	/	м.в.Три Кушница- Кичево	2	A1-1	2	К1	1	ПП	4 m ²	/				/
6177	/	м.в.Три Кушница- Кичево	3	A5-4	1	пр	/	П	106 m ²	/	3	404 m ²	3.30 m	/
6177	/	м.в.Три Кушница- Кичево	3	A5-4	2	пр	/	П	183 m ²	/				/
6177	/	м.в.Три Кушница- Кичево	3	A5-4	3	пр	/	П	76 m ²	/				/
								Вкупно	414 m²					

Изготвил

М.П. _____

ПРЕМЕР - ЕКСТРА КИЧЕВО

РЕКАПИТУЛАЦИЈА

Број на К.П.		Адреса (Улица и куќен број на зграда)	Број на зграда	Намена на зграда	Влез	Кат	Стан	Намена на посебен дел од зграда	Внатрешна површина на посебниот дел од зградата (m ²)	Волумен (m ³)	Површина на земјиште под зграда		Висина на зграда {кота на венец} (m)	Висина на антенски столб (m)
основен	дел										број на зграда	(m ²)		
6177	/	м.в.Три Кушница- Кичево	2	A1-1	3	пр	/	П	24 m ²	/	2	63 m ²	5.05 m	/
6177	/	м.в.Три Кушница- Кичево	2	A1-1	4	K1	1	СТ	21 m ²	/				/
6177	/	м.в.Три Кушница- Кичево	2	A1-1	4	K1	1	ПП	4 m ²	/				/
								Вкупно	49 m²					

Изготвил

М.П. _____



Податоци за сертификатот на АКН на Р. Македонија
 Издаден на: Elektronski Salter
 Издавач: KIBS Certificate Services CA
 Сериски број: ae 3b 24 7c
 Валиден до: 13.10.2017
 Датум и час на потпишување: 20.12.2016 во 17:15:11
 Документот е дигитално потпишан и е правно валиден



ИМОТЕН ЛИСТ број: 2912 ПРЕПИС

Катастарска општина: КИЧЕВО-ВОН Г.Р.

ЛИСТ А: ПОДАТОЦИ ЗА НОСИТЕЛОТ НА ПРАВОТО НА СОПСТВЕНОСТ

Ред. бр.	ЕМБГ / ЕМБС	Име и презиме / Назив	Адреса / Седиште	Дел на недвижност	Правен основ на запишување	Бр. на пред. по кој е извршено запишување	Датум и час на запишување
1	***	БОЖИНОСКИ ИВАН	Л. СТЕФАНОСКИ- ТАРЗАН 1, КИЧЕВО	1/2	Договор за поклон ОДУ бр.02/16 од 08.01.2016г. нотар Ахмет Халими.	1112-1402/2016	28.07.2016 16:18:43
2	***	БОЖИНОСКИ САНДЕ	Л. СТЕФАНОСКИ- ТАРЗАН 1, КИЧЕВО	1/2	Договор за поклон ОДУ бр.02/16 од 08.01.2016г. нотар Ахмет Халими.	1112-1402/2016	28.07.2016 16:18:43

ЛИСТ Б: ПОДАТОЦИ ЗА ЗЕМЈИШТЕТО (КАТАСТАРСКА ПАРЦЕЛА) И ЗА ПРАВОТО НА СОПСТВЕНОСТ

Број на катастарска парцела		Викано место/улица	Катастарска			Површина во м2	Сопственост / сосопственост / заедничка сопственост	Право преземено при конверзија на податоците од стариот ел. систем	Бр. на евид. лист	Бр. на пред. по кој е извршено запишување	Датум и час на запишување
основен	дел		култура	класа							
6177		ТРИ КУШНИЦА	гз	зпз 1	1	32	СОСОПСТВЕНОСТ		1112-1402/2016	28.07.2016 16:18:43	
6177		ТРИ КУШНИЦА	зз	ов	1	5244	СОСОПСТВЕНОСТ		1112-1402/2016	28.07.2016 16:18:43	

Легенда на внесени шифри и кратенки:

Шифра	Опис
ов	Овоштарници
зпз	Земјиште под зграда
гз	Вештачки неплодни земјишта
зз	Плодните земјишта

Тип	Опис
Препис	Цела содржина од имотниот лист



ИМОТЕН ЛИСТ број: 2912 ПРЕПИС
Катастарска општина: КИЧЕВО-ВОН Г.Р.

Vladimir
Aleksoski

Digitally signed by Vladimir Aleksoski
DN: cn=Vladimir Aleksoski c=MK
o=Makedonski Telekom
ou=PREMER-EKSTRA uvoz-izvoz
DOO Kichevo:4012007121485
Reason: I am the author of this
document
Location:
Date: 2016-12-20 17:10+01:00

Овластено лице:

Владимир Алексоски

име и презиме, потпис

М.П.



**КООРДИНАТИ НА ТОЧКИ ОД ГЕОДЕТСКАТА РЕФЕРЕНТНА МРЕЖА**

Ознака (тип) на геодетска	Бр. на точка	Y	X	H
Градска полигонометриска точка	1102	7497243.973	4596227.02	

Плаќањето е успешно завршено

Број на извршената трансакција: 1473236

Назив на налогодавач: Владимир Алексоски Борис Кидрич 30	Датум на валута 20.12.2016	Назив на налогопримач: НРБМ Буџет на РМ
Трансакциска сметка на	Трансакциска сметка на 100-0000000-630-95	Банка на налогопримач: АКН 3
Банка на налогодавач:	Износ: МКД 528.90	Уплатна сметка:
Даночен број или ЕМБС: 6188648	Сметка на буџетски корисник: 2100100100450-787-11	Приходна шифра и програма: 724116-20 <input type="checkbox"/> преку МИПС
Повикување на број:	Датум на уплата: 20.12.2016	Место на плаќање: Интернет Casys cPay
Цел на плаќање: Издавање на податоци во дигитална форма		
Потпис:		

Налог ПП50

ВКУПНО ЗА ПРИЈАВА	414.00
АДМИНИСТРАТИВНА ТАКСА	0.00
ПРОВИЗИЈА	14.90
ЗАВЕРКА НА ГЕОДЕТСКИ ЕЛАБОРАТ	100.00
ВКУПНО ЗА НАПЛАТА	528.90

РЕПУБЛИКА МАКЕДОНИЈА
АГЕНЦИЈА ЗА КАТАСТАР НА НЕДВИЖНОСТИ

02-18369/3-435/2016 од 20.12.2016 17:11:52



ПОТВРДА
за проверка на геодетски елаборат
КО КИЧЕВО-ВОН Г.Р.

Се потврдува дека ПРЕМЕР ЕКСТРА, 6188648, БОРИС КИДРИЧ 16/5 - КИЧЕВО на ден 20.12.2016 во 17:11:31 часот до Агенцијата за катастар на недвижности достави пријава за проверка на геодетски елаборат заведена под број 02-18369/3-435/2016

КО.: КИЧЕВО-ВОН Г.Р. / Парцела: 6177

За да го искористите изработениот геодетски елаборат, внесете ја следната лозинка 'Z1I3PD2', на <https://ekatlite.platform.katastar.gov.mk/ekatlite>.



Овластено лице

Владимир Алексоски

(име, презиме и потпис)

ИЗЈАВА СО ПОДАТОЦИ ЗА НЕДВИЖНОСТИ

ЛИСТ 1

Основни податоци

Име НВАН Н САНДЕ
Презиме БОЖИКОСИ
Адреса на живеење ЛЕРЧЕ, С. ТРЪЗНИК А

Податоци за недвижноста

Катастарска општина КИЧЕВО ВОД Г.Р.
Катастарска парцела 6177
Зграда/Објект/посебен дел од зграда (стан, деловна просторија, гаража и др.) 31Р2
на КП. 6177
Општина Ичево Улица Н.В. Три Кушници Број _____

ЛИСТ 1-а

КАРАКТЕРИСТИКИ НА ОБЈЕКТИ ЗА ДОМУВАЊЕ

Година на изградба на објектот 1981 год.
Година на извршена доградба/надградба на објектот _____
Година на реконструкција _____

Тип на реконструкција:

- Фасада
- Столарија
- Инсталации
- Кров

Материјал од кој е изграден објектот:

- Монтажен материјал
- Мешовит материјал
- Тврд материјал

Изјавил БОЖИКОСИ НВАН
(Име, презиме и потпис)

Срмеу

ИЗЈАВА СО ПОДАТОЦИ ЗА НЕДВИЖНОСТИ

ЛИСТ 1

Основни податоци

Име ИВАН
Презиме Божиносиев
Адреса на живеење Левче С. Трпезан. 1

Податоци за недвижноста

Катастарска општина Кичево Вон ГР.
Катастарска парцела 6177
Зграда/Објект/посебен дел од зграда (стан, деловна просторија, гаража и др.) ЗР.З
на КП. 6177
Општина Кичево Улица Ив. Трп. Шопица Број _____

ЛИСТ 1-а

КАРАКТЕРИСТИКИ НА ОБЈЕКТИ ЗА ДОМУВАЊЕ

Година на изградба на објектот 2004 год.
Година на извршена доградба/надградба на објектот _____
Година на реконструкција _____

Тип на реконструкција:

- Фасада
- Столарија
- Инсталации
- Кров

Материјал од кој е изграден објектот:

- Монтажен материјал
- Мешовит материјал
- Тврд материјал

Изјавил
Божиносиев Иван
(Име, презиме и потпис)
Божиносиев